



nunne.nota@telia.com

Paddlingsblad 2 – Norrsundet



TIPS PÅ TURER

Skapa dina turer med hjälp av kartan eller välj något av våra tips!

Från Badplatsen vid Finnarsfjärden, 2.1

Skänningsön t.o.r.: Blå Ca 9 km. Från 2.1 till 1.16, liten fin sandstrand. Vandra gärna till rastplatsen på öns sydspets eller ön runt,

Norrsundet-turen: Röd Ca 10 km. Från 2.1 till 2.10, Bergmans Fisk & Restaurang (Kolla öppettider!), eller till Norrsundets fina badplats, 2.4. Rastplatser längs turen: 2.3 (mycket trevlig), 2.7 ("nödhamn"). Om man inte väljer att paddla tillbaka måste man ha en bil stående vid landstigningsplatsen.

SYMBOLER / SYMBOLS

- Sandbotten/Sand bottom Grusbotten/Gravel bottom Stenbotten/Stone bottom
 Bergangöring/Rock landing Låg brygga/Low jetty
 Iläggingsplats/Launching place 20 Meter till bilväg/Meter to road
 50 Meter till parkering/Meter to parking 2 Att angöra samtidigt/To land at the same time
 6 Antal kanoter på land/Number of canos on shore
 Toalett/Toilet Eldstad/Fireplace Vindskydd/Wind shelter Raststuga/Trip hut
 Rasttak/Rest roof Tältning möjlig/Camping possible Badvänligt/Bathing possible

KOORDINATINFORMATION: GPS-koordinater: WGS84 decimal (lat, lon).

1.16 Skänningsön 60.999089, 17.226176



FACILITETER

2 4 (400 m syd)

2.1 Finnarsfjärden 60.986145 17.166299



FACILITETER

20 20 4 10

2.2 Harifjärden 60.976787 17.158724



Se sista sidan!

FACILITETER

🏠 4 🌲 10 🏠 🚶 100 🚶 200

2.3 Häckelsängsbodarna 60.961282 17.150999



FACILITETER

🏠 1 🌲 10 📶 🔥

2.4 Saltharsfjärdsbadet 60.926653 17.15793



FACILITETER

🏠 🚶 100 🚶 100 🏠 4 🌲 10 📶 🔥 🚶 🚶

2.5 Skatudden 60.925652 17.208087



FACILITETER

🏠 📶 🏠 10 🌲 10

2.6 Sillvik 60.926324, 17.173026



FACILITETER

🏠 4 🌲 10 🔥 🚶

2.7 Fårholmen 60.940674 17.175751



FACILITETER

📶 🏠 1 🌲 2

2.8 Norrsundet 1 60.931032, 17.145549



FACILITETER

 1
  10
 
 30
  30

2.9 Norrsundet 2 60.930323, 17.147169








FACILITETER

 1
  4
  10
  40

2.9 Bergmans fisk 60.928905, 17.157973



FACILITETER



 10
  30
  1
  6

2.2 Hari båthamn 60.975871, 17.158509



FACILITETER



 1
  6
  10
  20
  100 m

